

RAPORT WÓJTA

O STANIE GMINY RZGÓW na koniec kadencji 2010-2014

Informacje ogólne o gminie

Gmina zajmuje obszar 104,68 km². Według danych z 31 października 2014 roku Gminę Rzgów zamieszkuje 7235 osób. Sieć osadniczą tworzy 25 wsi skupionych w 21 sołectwach.

Gmina jest typowo rolnicza, około 80 % ludności związanych jest z rolnictwem. Wg danych na 30 czerwca br. w gminie istnieje 1 292 gospodarstwa rolne, z czego większość zajmuje powierzchnię od 2 do 5 ha.

Ogólna powierzchnia użytków rolnych wynosi 7.566 ha. , co daje 3.319 ha przeliczeniowych. W przeważającej części są to grunty kl. V i VI, które ustawowo są zwolnione z podatku rolnego. W przeliczeniu stanowią one 1.149 ha, co skutkuje w skali roku mniejszym wpływem z tytułu podatku rolnego (licząc wg stawki bieżącego roku) w kwocie 149 370,00zł. Gmina jest zwodociągowana prawie w 100 % (pozostały pojedyncze gospodarstwa położone daleko od sieci wodociągowej oraz nowe osiedla), a ok. 35 % gospodarstw domowych podłączone jest do kanalizacji sanitarnej.

Na terenie Gminy Rzgów funkcjonują trzy ośrodki zdrowia - dwa ośrodki zdrowia (w Rzgowie i Sławsku) oraz powstałe w 2013 r. Centrum Medyczne Vital w Sławsku.

Pełna informacja na temat oświaty: załącznik nr 1: „Informacja o stanie realizowanych zadań oświatowych Gminy Rzgów w roku szkolnym 2013/2014.

W 2010 roku liczba uczniów w szkołach na terenie Gminy Rzgów wynosiła 766, 156 dzieci uczęszczało do przedszkola. W 2014 roku liczba uczniów w szkołach na terenie Gminy Rzgów wynosi 725, do przedszkola uczęszcza 200 dzieci.

Uwagi:

- 1. We wrześniu 2014 roku w SP w Grabienicach została przeprowadzona ewaluacja problemowa. Ogólnie szkoła uzyskała średni poziom wypełnienia wymagań. Szczególnie należy zwrócić uwagę na uwzględnienie wniosków z analizy sprawdzianu, bowiem to wymaganie zostało ocenione na niskim poziomie.**
- 2. Na podstawie analizy trzyletniego EWD (Edukacyjnej Wartości Dodanej) można stwierdzić, że w Gimnazjum w Rzgowie konieczne jest podjęcie działań w kierunku zmiany złej tendencji ze szkoły wymagającej pomocy w kierunku szkoły wspierającej lub szkoły sukcesu.**

3. W celu przejęcia uczniów z Osieczy Drugiej oraz Kowalewek - Śmieszne konieczna jest przebudowa drogi w tych miejscowościach i zapewnienie dowozu uczniów do ZS w Sławsku.

Gminny Ośrodek Pomocy Społecznej w Rzgowie corocznie pomocą obejmuje ponad 300 osób. Udzielano pomocy finansowej oraz w formie posiłków. Ponad 600 osób miesięcznie otrzymywało żywność z programu PEAD. Realizowano od 2012 roku projekty systemowe, pomocą objęto 27 osób, zwiększono zatrudnienie ze środków unijnych. Nawiązano również współpracę z organizacjami pozarządowymi, co zaowocowało wspólnie realizowanymi projektami.

W ramach środków z Powiatowego Urzędu Pracy w Koninie w latach 2011-2014 zatrudniono łącznie 57 osób.

Organizacje społeczne (zarejestrowane) działające w gminie to:

- w Gminie funkcjonuje dwanaście jednostek Ochotniczej Straży Pożarnej, w tym jednostki: Rzgów i Osieczka (od 2011 roku) znajdują się w Krajowym Systemie Ratowniczo Gaśniczym.
- Koła Gospodyń Wiejskich: w Rzgowie oraz zarejestrowane w 2011 w Krajowym Rejestrze Sądowym: w Sławsku, Osieczy Pierwszej, Witnicy, Bożatkach, Zarzewie, Zarzewku
- na terenie Gminy działają: Gminny Klub Sportowy Rzgów, Uczniowski Klub Sportowy "Rzgów", Klub Sportowy "Sokół" Rzgów, Ludowy Zespół Sportowy „Orzeł” Osieczka, Grupa Rowerowa „Optymiści Rowerzyści”, Stowarzyszenie „Dzikie Bobry” w Sławsku, Towarzystwo Przyjaciół Dzieci oddział w Rzgowie, Uniwersytet Trzeciego Wieku, Młodzieżowa Rada Gminy Rzgów, Gminna Spółka Wodna.

Urząd Gminy poddany był trzyletniemu projektowi „Nowoczesna Administracja”, którego efektem jest uzyskanie Certyfikatu PN-EN ISO 9001:2009.

W toku znajdują się trzy sprawy sądowe w których pozwana jest Gmina Rzgów. (sprawa odszkodowania za wypadek uczniowski w Gimnazjum w Sławsku, zapłaty za prace ziemne na boisku SP Osieczka, roszczenia rodzica ucznia z SP Osieczka).

Majątek Gminy Rzgów

zgodnie z informacją o stanie mienia komunalnego na dzień 31.12.2013 r.

Majątek Gminy Rzgów stanowią drogi, grunty, budynki, środki trwałe i udziały w spółkach.

▪ Drogi

Sieć drogowa Gminy Rzgów liczy ogółem 182,5 km, (w tym o nawierzchni bitumicznej 43 km, o nawierzchni tłuczniowej 6,5 km, o nawierzchni żuźlowej 9 km, pozostałe drogi to drogi gruntowe.

Wszystkie drogi na terenie gminy mają stan prawny uregulowany. Część z nich stała się własnością gminy w drodze komunalizacji. Natomiast drogi na osiedlach w Modle, Rzgowie, Sławsku oraz Brannie zostały przekazane gminie aktami notarialnymi przez prywatnych właścicieli przy wydzielaniu działek budowlanych. Wartość dróg wg stanu mienia komunalnego na 31.12.2013 r. wynosi 11 654 278,75 zł.

W latach 2011 – 2014 wykonano drogi:

- o nawierzchni asfaltowej – 3,79 km, z tego 1,2 km Powiat Koniński,
- o nawierzchni tłuczniowej – 6,56 km, z tego 0,8 km Powiat Koniński,
- o nawierzchni żuźlowej – 8,77 km,
- droga z płyt betonowych o dług. 0,6 km wykonana przez WZMIUW w Koninie.

W trakcie załatwiania czynności formalno- prawnych:

- droga na ulicy Szymborskiej w Rzgowie,
- droga na terenie Wspólnoty Gruntowej wsi Osieczka Pierwsza,
- droga na terenie Wspólnoty Gruntowej wsi Sławsk.

▪ Grunty

Grunty gminne to 59,0376 ha. Są użytkowane w różny sposób, m.in.:

- jako mienie szkolne (wszystkie grunty pod budynkami szkolnymi i boiskami oraz drogi dojazdowe do tych obiektów) o powierzchni 7,45 ha; 3,79 ha gruntów użytkowana jest przez nauczycieli,
- 2,66 ha gruntów przekazane jest w użytkowanie wieczyste m.in. na działalność handlową w Sławsku następującym podmiotom prywatnym :
- Dworzyńska Jolanta, Zbigniew Szrejter, Waldemar Czapliński, Jarosław Ignasiak, Przedsiębiorstwo POL – MAG – Stacja Diagnostyczna, natomiast działka pod budynkiem Banku Spółdzielczego w Rzgowie została przekazana na własność.

- 6,77 ha to grunty, które użytkowane są rolniczo i zostały wydierżawione rolnikom indywidualnym,
- 4,44 ha gruntów znajduje się pod oczyszczalniami, domami kultury, świetlicami, ośrodkami zdrowia, sklepami (sklep Lewiatan oraz pawilon handlowy w Rzgowie), Urzędem Gminy, zbiornikiem przeciwpożarowym w Wojciechowie,
- 34,00 ha stanowią grunty sołeckie w następujących miejscowościach: Sławsk, Osieczka, Barłogi, Zarzew, Zarzewek, Dąbrowica, Świątniki, Witnica, Modła, oraz inne między innymi boisko w Rzgowie - 2,84 ha, nieużytki w Kowalewku - 2,30 ha.

Gospodarka gruntami w latach 2011-2014 - prace przynoszące znaczące korzyści dla Gminy

Lp.	Kupno / nabycie nieodpłatnie	Sprzedaż / Przekształcenie	Areał [ha]	Cena netto	Uwagi
1.		Rzgów	0,0736	16 275,00	Przekształcenie działki nr 113/3 na rzecz LBS w Strzałkowie.
2.		Sławsk	0,1298	71 599,00	Połączenie działki po byłym budynku GRN z działką przy Domu Kultury (dotychczasowo teren niezagospodarowany).
3.	Babia-Zarzew		0,3271	11 257,00	Poszerzenie drogi gminnej Babia-Zarzewek.
4.	Goździków		0,0766	10 000,00	Uregulowanie połączenia dwóch dróg gminnych.
5.	Sławsk		0,3085	30 850,00	Nabyto grunty nieodpłatnie pod drogę.
6.		Osieczka Pierwsza	0,1873	55 409,00	Sprzedaż gruntów dotychczasowo użytkowanych rolniczo.
7.	Dąbrowica		1,0000	20 000,00	Dokonano komunalizacji gruntów sołeckich.
8.	Witnica		0,4600		
9.	Kurów-Zabiel		0,6000	18 000,00	Wykupienie gruntów pod drogę.
10.	Branno		0,2283	10 000,00	Przejęcie pod drogę (ul. Brzozowa Branno)
11.	Zastruże		0,1000	10 000,00	Zbiorniki retencyjne
12.	Barłogi		0,1100	w trakcie	Nieodpłatnie od Agencji WRSP pod pompownię
Razem			3,1005	110 107,00	KUPNO / NABYCIE NIEODPŁATNE
			0,3907	143 283,00	SPRZEDAŻ / PRZEKSZTAŁCENIE

▪ Budynki

Gmina Rzgów jest właścicielem:

- 7 budynków szkolnych (Sławsk, Rzgów, Osieczka, Grabienice)
- boisko w Sławsku „ORLIK”

- budynku Urzędu Gminy w Rzgowie
- 2 ośrodków zdrowia w Rzgowie i Sławsku ,
- budynku po byłym barze „ Sklep Lewiatan”
- pawilonu handlowego w Rzgowie przy ul. Konińskiej
- budynków mieszkalnych w Rzgowie – w Ośrodku Zdrowia lokale mieszkalne i Zarzewie-
2 lokale
- domu nauczyciela w Sławsku ,
- Świetlic i domów kultury: Branno, Osieczka Pierwsza, Zarzewek, Bożatki, Zarzew (remont
obiektu),
- 2 budynki mieszkalne w Osieczy Drugiej (darowizna na lokale socjalne
niezagospodarowane)

Łączna wartość 25 718 131,16 mln zł.

W toku przekazania jest budynek po policji w Rzgowie.

▪ **Środki trwałe**

Na wartość środków trwałych składają się:

- stacja wodociągowa w Sławsku,
- sieć wodociągowa o długości 118,2 km + 1577 przyłączy wodociągowych,
- oczyszczalnia „ Lemna” w Rzgowie,
- oczyszczalnia BOS w Sławsku,
- sieć kanalizacji sanitarnej o długości 20,5 km + 538 przykanalików : w Rzgowie, Modle,
Sławsku i Świątnikach.

Łączna wartość środków trwałych to 12 938 349,20 mln zł. oraz lampy oświetleniowe będące
własnością Gminy Rzgów o wartości 58 257,25 zł.

Ponadto własnością Gminy jest samochód osobowy marki Skoda Oktawia oraz bus marki
Opel Vivaro.

▪ **Udziały w spółkach**

Zgodnie z uchwałą Rady Gminy, Gmina Rzgów jest udziałowcem w Spółce z o.o.
Oświetlenia Uliczne i Drogowe, która jest wpisana do rejestru handlowego RH 1651 Sądu
Rejonowego w Kaliszu. Gmina obejmuje w tej spółce 71 udziały po 1.000 zł każdy oraz
5 udziałów o wartości 5000 w spółce MZGOK w Koninie – zakład komunalny. Gmina
udzieliła akcesji do budowy Spalarni Odpadów w Koninie. Przystąpiono również do Kolskiej
Grupy Zakupowej (zakup tańszej energii czynnej).

W roku 2013 Gmina przystąpiła do projektu „Aglomeracja konińska – współpraca JST kluczem do nowoczesnego rozwoju gospodarczego”, którego celem projektu jest integracja działań publicznych i utrwalenie potencjału rozwojowego Obszaru Funkcjonalnego Aglomeracja Konińska (OFAK).

W roku 2014 podpisano list intencyjny dotyczący wyrażenia woli wspólnego przystąpienia do realizacji projektów w ramach obszaru strategicznej interwencji. Wszystko to umożliwi pozyskiwanie środków z UE w perspektywie 2014-2020.

Gmina należy do Stowarzyszenia „Solidarni w Partnerstwie”, LOT „Marina”, Stowarzyszenia A2 Wielkopolska, WOKISS.

Inwestycje wykonywane w roku 2014, które będą dopisane do mienia komunalnego

Gminy Rzgów na dzień 31.12.2014 r.

W skład majątku gminy wchodzić będą inwestycje, które są w toku realizacji, względnie te, na które Gmina zaciągnęła zobowiązania w formie uchwał Rady. Należą do nich:

- zmodernizowana Stacja Uzdatniania w Sławsku,
- odnowa wsi Sławsk (chodnik, kanalizacja deszczowa, boisko przy domu kultury, modernizacja trybun i budowa placu zabaw),
- boisko przy Szkole Podstawowej w Rzgowie,
- doposażenie boiska wielofunkcyjnego w Rzgowie,
- droga w Osieczy Drugiej,
- budowa placu i parkingu za pawilonem w Rzgowie – zadanie nie zakończone,
- przebudowa budynku świetlicy wiejskiej i zbiornika bezodpływowego na ścieki sanitarne w Zarzewku,
- wymiana pokrycia dachowego na budynku świetlicy wiejskiej w Brannie,
- przebudowa i nadbudowa budynku świetlicy wiejskiej wraz z garażem OSP w Grabienicach,
- budowa wodociągów w następujących miejscowościach: Branno, Sławsk, Kowalewek, Modła, Rzgów, Świątniki, Goździków, Błonice,
- budowa kanalizacji sanitarnej z przepompownią w Rzgowie Drugim,
- rekultywacja składowiska odpadów komunalnych w Rzgowie,

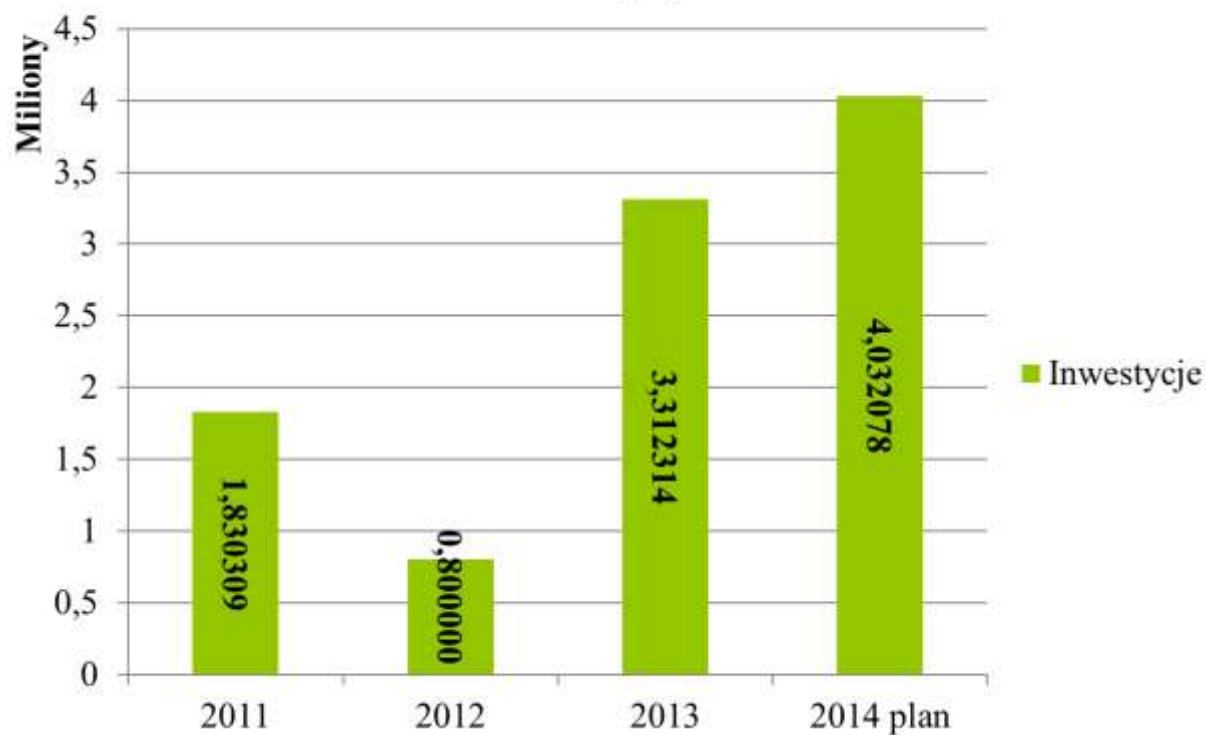
- przebudowa dróg z funduszu sołeckiego oraz budżetu województwa wielkopolskiego,
- budowa chodników w miejscowości Modła i Babia – zadanie nie zakończone,
- przebudowa sceny przy domu kultury w Sławsku,
- budowa altany, sceny i ławek w Osieczy Pierwszej,
- oświetlenie w Bobrowie oraz oświetlenie w ramach funduszu sołeckiego,
- oświetlenie Kościoła w Rzgowie – zadanie nie zakończone.

Wykaz zadań inwestycyjnych zrealizowanych w latach 2011 – 2014 roku

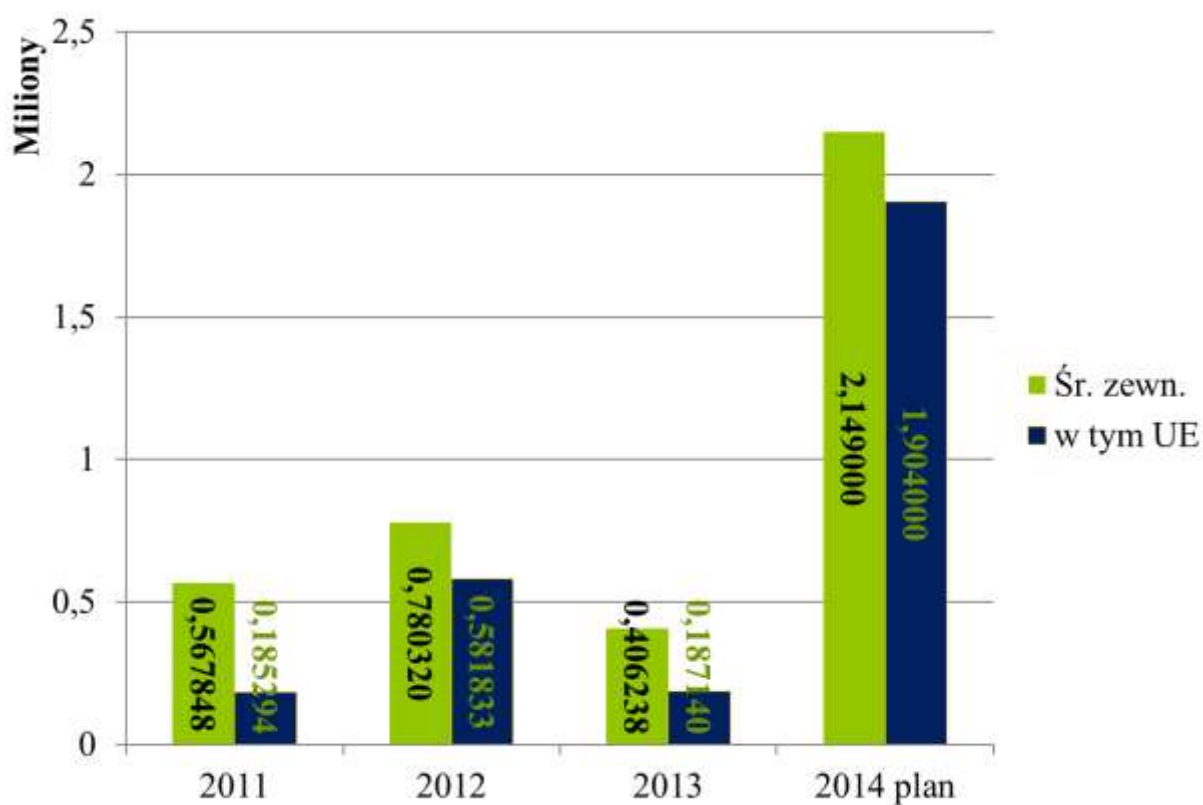
	2011 r.	2012 r.	2013 r.	2014 r.
Drogi asfaltowe km	0,6	0,65 0,6 powiat	0,55 0,6 powiat	0,79
Drogi tłuczniowe km	1,26	2, 24 0,3 powiat	2,26 0,5 powiat	-
Drogi żużlowe km	-	-	0,85	7,92
Drogi z płyt betonowych km	-	-	0,6	-
Utwardzone pobocza km	0,8	-	-	-
Ścinanie poboczy km	2,4	-	-	-
Chodniki km parkingi	0,8	0,2 powiat	0,7 chodnik	0,25
Wodociągi km	3,94	0,96	0,56	6,263
Kanalizacja km	-	Remont przepompowni ścieków na oczyszczalni w Rzgowie	-	1,276 + budowa przepompowni
Punkty świetlne	Kurów – 5 Branno – 6 Blonice – 1 solarna	Grabienice – 3 solarne Goździków – 2 Babia – 3 Dąbrowica – 3	Dąbrowica – 2 Goździków – 2	Bobrowo – 3 solarne Kowalewek – 2 Goździków – 1 Branno – 1 Zastruże – 1 Józefowo – 2
Budowa i remonty przepustów szt.	7	-	-	6
Remont mostów szt.	2	-	-	-
Odwodnienie dróg km	0,70	-	-	-
Oczyszczenie rowów przydrożnych km	1,30	-	-	-
Oczyszczenie rowów melioracyjnych przez Spółkę Wodną km	-	-	4,0	6,0

Wydatki inwestycyjne budżetu Gminy Rzgów

Inwestycje

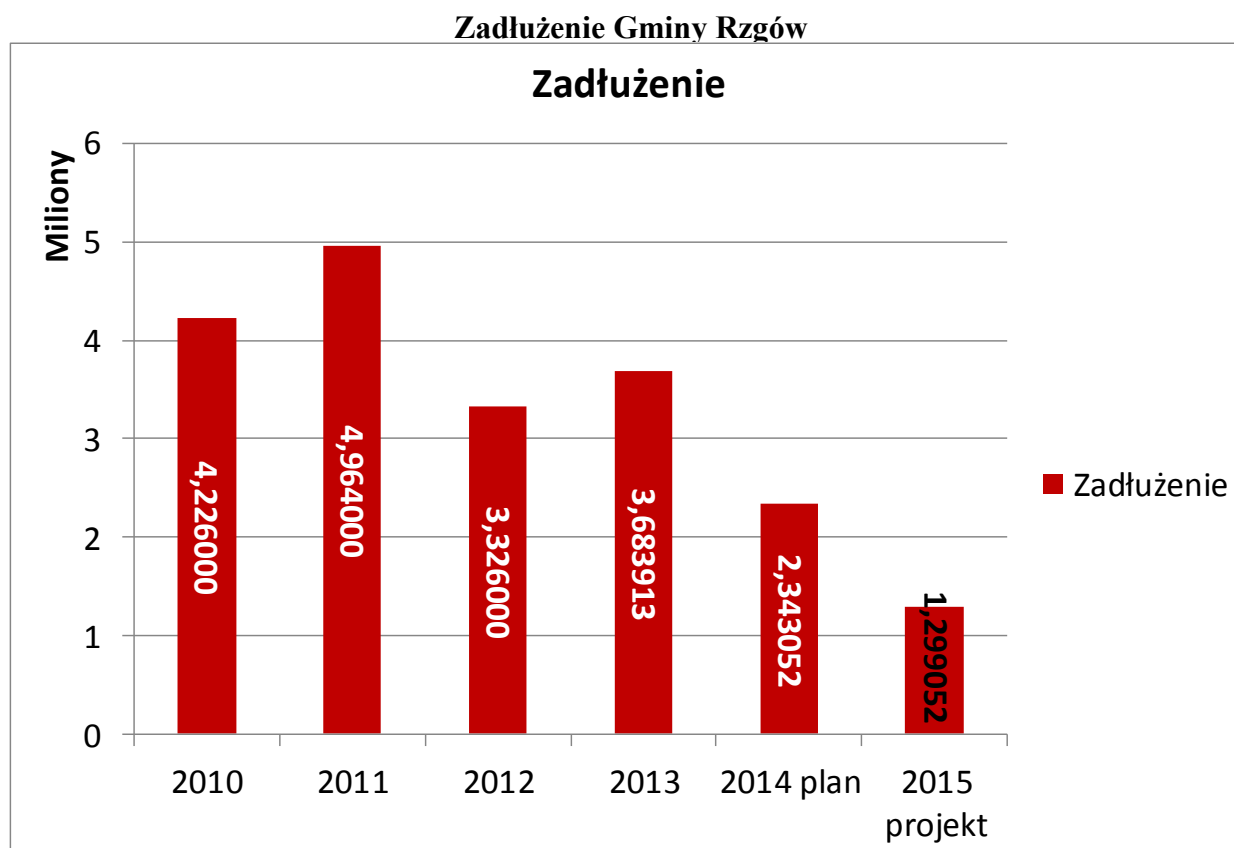


Pozyskane środki zewnętrzne, w tym z UE



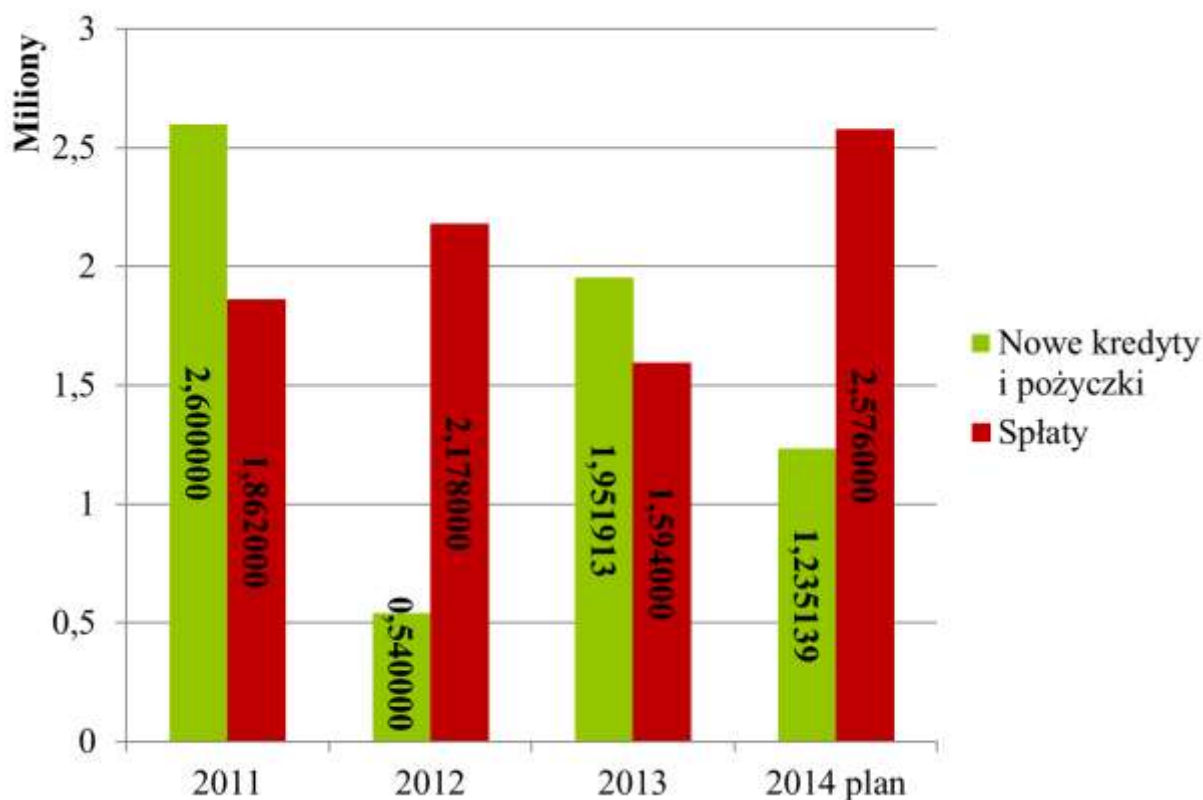
ZOBOWIĄZANIA GMINY

Zadłużenie gminy z tytułu zaciągniętych kredytów i pożyczek wg stanu na 31.12.2010 r. (t.j. na początek upływającej kadencji) wynosiło 4.226.000 zł.



Natomiast na dzień dzisiejszy planowane zadłużenie na 31.12.2014 roku wynosi 2.343.051,80 zł, co stanowi 9,83% planowanych dochodów, zaś planowana wartość spłat w 2015 roku, wynikająca bezpośrednio z powyższego zadłużenia – to kwota 1.641.718 zł., przy obciążeniu z tyt. obsługi zaciągniętego i planowanego zadłużenia w kwocie 125.000 zł., co w konsekwencji stanowi 8,27% planowanych dochodów ogółem na 2015 r., wynikających z przedłożonego przeze mnie projektu budżetu.

Przychody i rozchody z tytułu kredytów i pożyczek



Planowany wynik operacyjny na koniec roku 2014 wg stanu na dzień dzisiejszy, stanowiący różnicę między dochodami a wydatkami bieżącymi jest wartością dodatnią i wynosi 2.692.101,58 zł.

Oznacza to, że na koniec roku zostanie spełniony wymóg określony przepisem art. 242 ust. 2 ustawy o finansach publicznych stanowiący, że na koniec roku budżetowego wykonane wydatki bieżące nie mogą być wyższe niż wykonane dochody bieżące, powiększone o nadwyżkę budżetową z lat ubiegłych i wolne środki.

Powyższe jest o tyle istotne, iż ma bezpośredni wpływ na wyznaczenie **maksymalnego dopuszczalnego wskaźnika splat (dla lat 2015-2017)**, którego konieczność nieprzekroczenia wynika wprost z art. 243 ustawy o finansach publicznych, a który określa górną granicę (tj. dopuszczalną wysokość) splat zadłużenia wraz z odsetkami w danym roku.

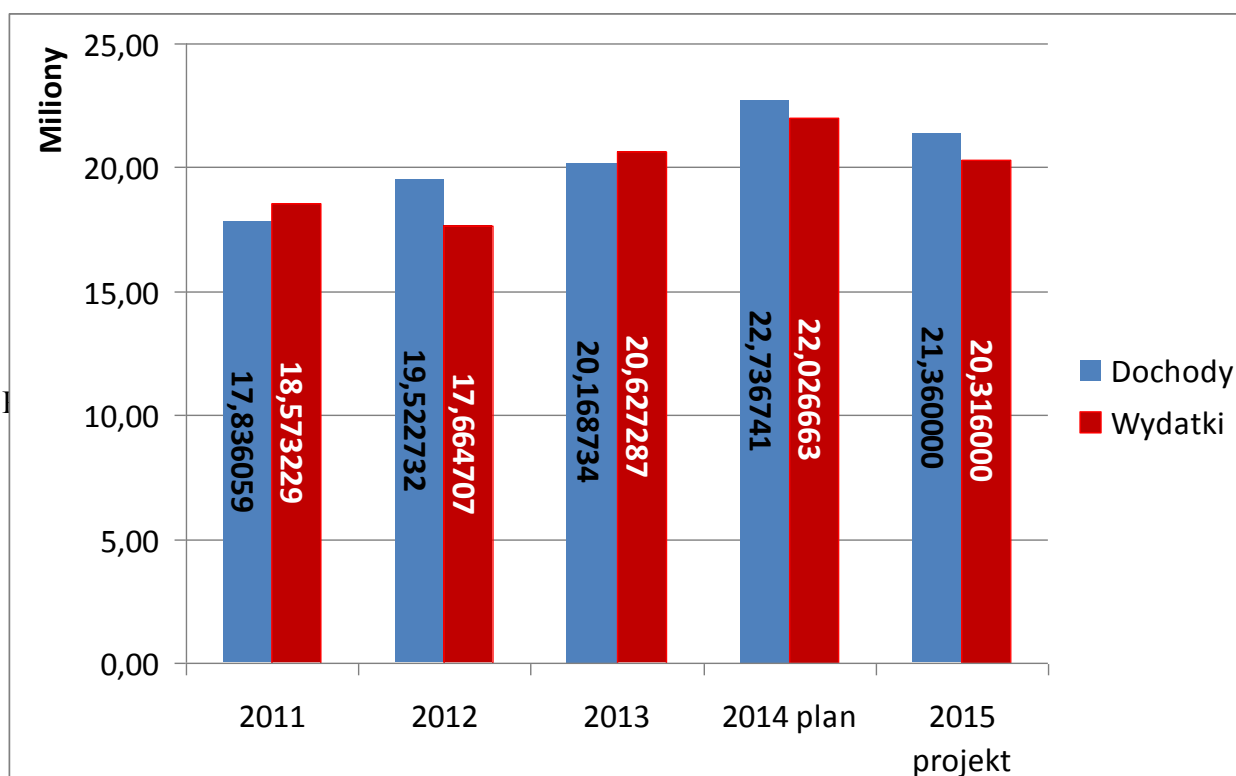
W wyniku analizy powyższych wielkości wynikających z wykonania z poprzednich lat budżetowych 2012- 2013 - to sytuacja przedstawia się następująco:

Z wykonania za rok 2012 wynika, że nadwyżka dochodów bieżących nad wydatkami bieżącymi wyniosła 2.044.392,94 zł ,

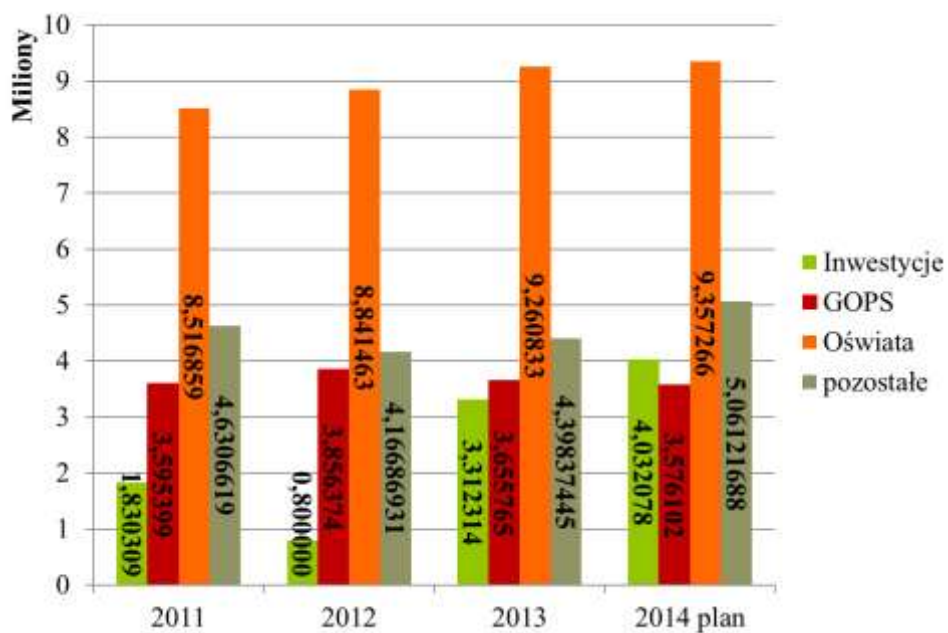
Z wykonania za rok 2013 r. nadwyżka ta wynosi 2.488.772,36 zł.

W wyniku posiadania takich nadwyżek operacyjnych w poszczególnych latach (tj. 2012-2014 - max. dopuszczalny wskaźnik spłaty dla roku 2015 ukształtował się na poziomie 11,82%, zaś pozostająca (planowana) do spłaty w 2015 r. kwota 1.641.718 zł. (w tym 407.898 zł. z tyt. pożyczki na wyprzedzające finansowanie) wraz z obsługą tego zadłużenia w kwocie 125.000 zł. w porównaniu do założonych dochodów w tym roku, wynosi 8,25% , a po dokonaniu ustawowych wyłączeń, wskaźnik ten wynosi 6,34% - a więc jest na wymaganym niższym poziomie (relacja ta zachowana jest także dla kolejnych lat, co zawarte jest w przedłożonym przez mnie projekcie wieloletniej prognozy finansowej na lata 2015-2018).

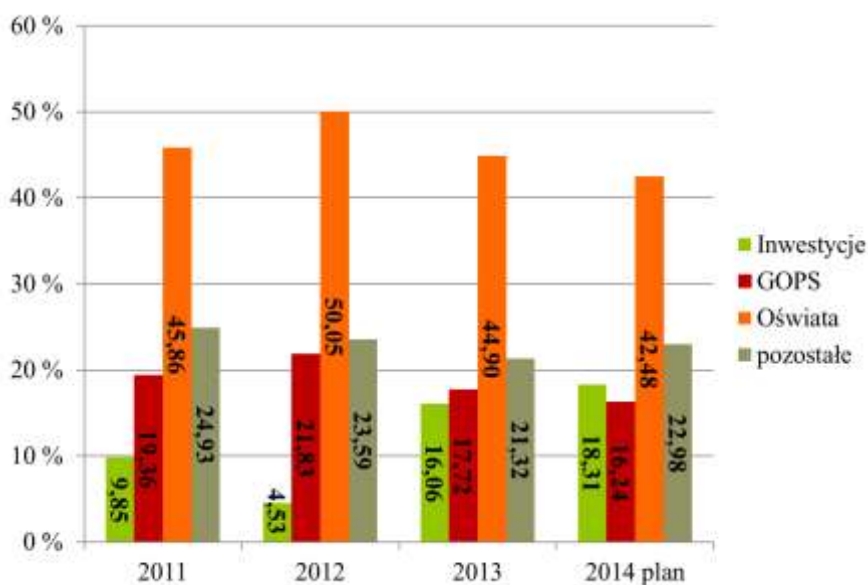
Budżet Gminy Rzgów



Struktura wydatków budżetu Gminy Rzgów – kwotowo



Struktura wydatków budżetu Gminy Rzgów - procentowo



Załączniki:

1. Informacja o stanie realizacji zadań oświatowych Gminy Rzgów w roku szkolnym 2013/2014

Wójt Gminy Rzgów
(-) Andrzej Grzeszczak

Rzgów, dnia 24 listopada 2014 roku